



Proceso ciudadano para la elaboración de los
Presupuestos Participativos
del Ayuntamiento de Teruel 2021

SESIÓN DE RETORNO

24 de marzo de 2021



Calendario y fases del proceso...

Julio y agosto

Redacción de propuestas

Recepción de todas las propuestas ciudadanas

www.teruel.es

Asociaciones y colectivos vecinales

Buzón ciudadano Ayto.

9 de septiembre

Sesión de lanzamiento

*Síntesis de las propuestas recibidas.
Inscripción en las mesas de trabajo*

170 propuestas accesibles para su consulta en www.teruel.es y www.vecinosteruel.org

21, 23, 28 y 30 de septiembre

Talleres sectoriales

Debate, reformulación y primera priorización de las propuestas

170 propuestas agrupadas en 10 bloques temáticos

Octubre

Priorización de las propuestas

Priorización por parte del Consejo Participación Ciudadana

Febrero - Marzo

Mesa de técnicos municipales

Estudio de las propuestas: viabilidad económica, legal y competencial

Marzo

Sesión de retorno

Justificación de las propuestas incluidas y desestimadas

Resumen del proceso

PARTICIPACIÓN



2020

- 67 participantes.
- 4 talleres de priorización.

2021

- 50 participantes.
- 4 talleres de priorización.

PROPUESTAS



2020

- 222 propuestas recibidas.
- 180 propuestas únicas.

2021

- 174 propuestas recibidas.
- 170 propuestas únicas.

Propuestas recogidas en el presupuesto municipal de 2020







- Los ciudadanos decidían sobre el 1,5% del presupuesto, lo que suponía para el año 2021 la cantidad de **596.940,00 € €**.
- Es decir, el compromiso municipal se materializa incluyendo propuestas en materia de inversiones por dicho importe.
- Al haberse recibido un número de propuestas elevado que superarían dicha cantidad, por operatividad y para no colapsar a los técnicos municipales, únicamente se les remitieron para informar aquellas propuestas que habían sido priorizadas como 1.
- El orden de priorización de las propuestas fue consensuado en los diferentes talleres de participación, siendo informado el Consejo de Participación Ciudadana de las deliberaciones y acuerdos alcanzados.
- Por su parte, el Consejo de Participación Ciudadana priorizó las 4 propuestas a las que no se llegó a consenso en los talleres de participación ciudadana.

Cuantificación económica de los informes técnicos



- Los técnicos municipales han valorado la viabilidad legal, competencial y económica de las 82 propuestas priorizadas de Nivel 1. **Las propuestas incluidas en el presupuesto municipal de inversiones suman 1.222.168,20 €** según el siguiente detalle:

TOTAL, ACTUACIONES INCLUIDAS: 82

 APROBADAS:	40
 EJECUTADAS:	15
 PARCIALMENTE APROBADAS:	8
 NO APROBADAS:	19

* Movilidad urbana ciudad, 442.799,96 €

* Asfaltados barrios rurales, 130.000,00 €

* 2ª fase del alumbrado público Parque de los Fueros R. Eced, 202.382,26 €

* Paseo fluvial, 325.000,00 €

* Mobiliario urbano, 14.986,00 €

* Actuaciones en parques y jardines, 57.000,00 €

* Recuperación de laderas, 50.000,00 €

Total, 1.222.168,20 €

Nº	Localización	Título	Taller	Prio	Informe
1	ENSANCHE	Habilitar, arreglar, acondicionar y limpiar ladera del mirador de Los Paules.	1	1	En lo que respecta al asfaltado de la calle indicada, no ha podido ser comprobado que la titularidad sea municipal. En lo que respecta a la ladera, el mantenimiento que recibe es el de una zona forestal. Habida cuenta la orografía de esta, no permite <u>a día de hoy</u> , tratamiento de zona ajardinada. Por ello se limpia y se desbroza como mínimo dos veces al año.
14	AVDA. SAGUNTO	Movilidad sostenible "carril bici principal" desde la Avda. Sagunto hasta el colegio Anejas.	2	1	Este tipo de acciones se deben a lo que se apruebe en el Plan General de Ordenación Urbanística.
19	VILLASPESA	Acondicionar la fila de jardineras de la calle San Antonio. Poner una verja baja, plantas y goteo	4	1	Se trata de una jardinera ejecutada en tierras, ocupando una anchura de alrededor de 1 m anexo al muro que linda con la carretera. Su arreglo requeriría retirar la práctica totalidad de las especies actuales, instalación de riego, movimiento de tierras, plantación de nuevas especies, instalación de grava, malla <u>anti hierba</u> y valla de separación. El importe necesario excede al de una actuación de mantenimiento. Sería necesario redactar una pequeña memoria para detallar el presupuesto, pero se estima que éste no será inferior a 15.000 €
23	SAN LEÓN	Aceras puente de La Reina.	4	1	Se está tramitando con cargo a la Estrategia de Desarrollo Urbano Sostenible Integral de Teruel (EDUSI) el proyecto denominado "Reconstrucción del muro sito en calle Miguel Ibáñez". Este proyecto recoge la ejecución de nuevas aceras en el Puente La Reina. A fecha del presente informe, el proyecto está redactado, pero no cuenta con el informe favorable de la Unidad de Patrimonio.
28	SAN LEÓN	En la rotonda de salida hacia carretera Alcañiz, dirección cementerio, hay un contenedor que obliga a salir al peatón a la carretera.			Esta actuación se considera de mantenimiento y conservación
29	ENSANCHE	Acondicionamiento paso peatones carretera <u>Castralvo</u> .	2	1	La policía local tiene previsto reorganizar el tráfico de esa zona (Juan Salvador, Pedro <u>IV...</u>). Una vez se sepa cómo va a quedar definitivamente, se actuará como proceda.

Nº	Localización	Título	Taller	Prio	Informe
30	VILLASPESA	Papeleras en el frontón.	4	1	La colocación de papeleras en esta ubicación, siempre y cuando no dificulte el uso deportivo de la misma, es positiva por cuanto permite mejorar el estado de limpieza y conservación. En cualquier caso no deberá anclarse a paredes frontales o laterales que impidan la práctica deportiva.
34	SAN LEÓN	Arreglo de la calle del Polvorín.	1	1	La vía referida no es de titularidad municipal.
35	ARRABAL	Desfibrilador DESA.	3	1	Los servicios municipales ya han iniciado el trámite de adquisición del equipo
36	ARRABAL	Instalación de bolardos en la acera de C/ Pirineos.	2	1	El objeto de la solicitud era para evitar que los coches se subieran a la acera. Se han colocado en ese lugar dos bancos que también estaban solicitados, esperando con ello se solucione el problema
37	SAN LEÓN	Cambiar de ubicación los contenedores de residuos en la calle San León 15.	4	1	Los contenedores no pueden ser devueltos a su posición primitiva porque es necesario que se sitúen a la derecha del camión de recogida según el sentido de la marcha.
38	ARRABAL	Instalación de un banco en la acera de local parroquial de la Merced.	4	1	Una vez analizada la solicitud, in situ, se determina que no se puede colocar un banco al ser una zona muy estrecha, impidiendo el paso de carritos o sillas.
39	RONDA DE BARRIOS	Papeleras para excrementos caninos.	4	1	La instalación de papeleras específicas para excrementos caninos no es sencilla debido a que requieren un mantenimiento específico muy exigente. En este sentido, para el depósito de estos excrementos es posible usar los contenedores ya ubicados en la vía pública. Respecto de la zona del Carrel, se estudiará con más detenimiento por si fuera más adecuado instalar papeleras de gran capacidad, tanto en los accesos como en la propia Ronda de Barrios.
40	CARREL	Instalación paso de peatones frente a la salida de la Iglesia de la Merced.	2	1	Ya está aprobado un proyecto para toda esa zona en torno a la iglesia de la Merced, que afecta a aceras y a calzada.

Nº	Localización	Título	Taller	Prio	Informe
41		Adecantar solar público en C/ <u>Arreñales del Portillo B, 21.</u>	1	1	Se realizan labores de mantenimiento periódicas.
42	RONDA DE BARRIOS	Continuación de acera enlazando la conexión de barrios con salida a calle los Monotes.	1	1	Es suelo no urbanizable y en este tramo hay planteado un vial descendente hacia el barrio de <u>Pomecia.</u>
48	SAN LEON	Supresión plaza de aparcamiento en la calle Santa Bárbara con la calle San Damián.	2	1	Fue llevada a cabo tiempo atrás, ha mejorado la visibilidad notablemente en ese cruce y en opinión policial prima con ella la Seguridad Vial.
51	SAN JULIÁN	Contenedor de basura en C/ Rosario está roto en un lado, habría que colocarlo en un lado.	4	1	Se ha instalado una isla completa de contenedores que incluye todas las fracciones, por lo que este contenedor no podrá ser desplazado.
55	SAN LEÓN	Acceso desde la calle Santa Amalia hacia la calle la Calera.	3	1	Se ha trasladado la solicitud a Aguas de Teruel, que es de su competencia.
56	SAN LEÓN	Acondicionado barranco luz cebollinos. Al final de la C/ Río Jiloca	1	1	El arreglo y limpieza de este barranco excede con creces a las posibilidades de los servicios municipales de limpieza y Jardines. No existe acceso rodado, ni siquiera existe un acceso sencillo a pie y aunque se han realizado limpiezas en momentos puntuales el riesgo que corre el personal implicado es alto por la dificultad de la orografía. La propuesta requiere de una revisión en el PGOU y posteriormente un proyecto de urbanización que permita un arreglo integral de este espacio
57	FUENFRESCA	Poda de árboles en C/ Luis Buñuel.	3	1	Desde el Servicio Municipal de Parques y Jardines se apuesta por podar sólo cuando es necesario. Se actúa sólo cuando es imprescindible, respetando el crecimiento natural del árbol, que siempre es el más saludable. Los plataneros de la C/ Luis Buñuel son unos de los que se podan anual o bianualmente por su cercanía a los edificios. Este año 2020 no se realizó por las circunstancias acaecidas. No obstante, sí se podarán durante los primeros meses del 2021.

Nº	Localización	Título	Taller Prio		Informe
58	FUENFRESCA	Limpieza de jardines del Paseo Yugoslavia en <u>Fuenfresca</u> .	1	1	Se considera labores de mantenimiento.
59	FUENFRESCA	Pintar pasos de peatones borrados en la <u>Fuenfresca</u> .	2	1	Esta actuación se considera de mantenimiento y conservación.
64	TERUEL	Papeleras para excrementos de perros.	4	1	La instalación de papeleras específicas para excrementos caninos no es sencilla debido a que requieren un mantenimiento específico muy exigente. Respecto del Centro Histórico, hay que indicar que las papeleras se retiran como norma general todos los días, y existen contenedores en la práctica totalidad de las zonas indicadas.
65	TERUEL	Control plaga de palomas.	3	1	Llevamos varios años realizando capturas de palomas durante varios meses al año. Ya el año pasado se impulsó un procedimiento para contratar el servicio de control de aves. Este contrato incluye no sólo la captura de palomas sino el estudio de los espacios de anidación, tales como edificios con huecos abiertos, abandonados etc. permitiendo de esta forma un mejor control de la población de palomas.
66	CENTRO	Medidas de seguridad bordillos y escalones en C/ Hartzbusch y bordillos en la Plaza del <u>Torico</u> .	3	1	Esta actuación se considera de mantenimiento y conservación.
68	CENTRO	Bolardos en la C/ San Martín.	2	1	Frente a la acera del nº 11 ya existen bolardos metálicos. En el tramo de curva del nº 15 al 19 sólo podrían instalarse delante de la puerta de los inmuebles, no pudiendo colocarse en la curva teniendo en cuenta que los camiones que no pueden sacarse por Pl. Marquesa o C/ Salvador, resulta necesario hacerlo en contradirección por C/ San Martín. Entre el nº 19 y el 21 ya existen bolardos. Frente al n.º 10, ya existen pivotes, mientras en la acera del 12 existen salidas de garajes, y aunque no haya vados en este momento, sí que existe un derecho del paso de carruajes a través de esa acera y para acceder a los mencionados garajes se encontrarían con ese obstáculo.

Nº	Localización	Título	Taller	Prio	Informe
69	CENTRO	Carteles Indicadores de calles.	4	1	Esta actuación se considera de mantenimiento y conservación.
72	FUENFRESCA	Mover parada de autobús o eliminar paso de peatones para evitar peligro, frente a farmacia de Nicanor Villalta.	2	1	La solución más coherente sería mover la parada de Bus y alejarla del paso de peatones. Habría que hacer la gestión correspondiente con la empresa adjudicataria del servicio de Bus.
73	FUENFRESCA	Colocar bolardo para que no aparquen coches que impidan visión en C/ Jaime I El Conquistador.	2	1	Es proceder habitual, y muy eficaz desde hace tiempo, el uso de espejos para resolver este tipo situaciones, ya que ofrecen un campo de visión mucho más amplio que el que pudiera brindar el hecho de tener un coche menos en las inmediaciones. Reseñar que, en caso de solicitarlo, se autorizaría desde esta Administración, pero el coste sería por cuenta de quien requiere el servicio para salir de una zona privada y acceder a la vía pública
74	FUENFRESCA	Arreglo de aceras muy deterioradas de la <u>Fuenfresca</u> .	3	1	Todos los años el Ayuntamiento plantea ir reponiendo calles completas que están dañadas y sustitución paulatina de este tipo de arbolado.
76	FUENFRESCA	Colocar aparatos para realizar ejercicio para personas mayores en parque. Parque frente al bar Ateneo.	4	1	Se han colocado recientemente 4 aparatos bio-saludables en el Parque de la <u>Fuenfresca</u> de la C/ Luis Buñuel que está muy cerca de este.
77	FUENFRESCA	Echar zahorra, gravilla para evitar que se forme barro. En C/ Los Olivos.	1	1	Esta actuación se considera de mantenimiento y conservación
78	FUENFRESCA	Limpieza y acondicionamiento de campos de baloncesto <u>Fuenfresca</u> . c/ Los Enebras.	4	1	Esta actuación se considera de mantenimiento y conservación
79	FUENFRESCA	Colocar gravilla para evitar que salga maleza. C/ Los Enebras, en zona de tierra de campos de fútbol.	1	1	La colocación de gravilla no evita el inconveniente planteado en la propuesta
80	FUENFRESCA	Colocar bancos en la zona del Skate Park.	4	1	Se podrían colocar 7 bancos más en las proximidades de la pista de Skate.

Nº	Localización	Título	Taller	Prio	Informe
					El presupuesto para la instalación de esos bancos de 2.800 €, aproximadamente.
81	ENSANCHE	Renovación aceras en calle Maestro Fabregat.	2	1	Para acceder a lo solicitado es necesaria la elaboración de un proyecto técnico que contemple la misma solución adoptada en otras actuaciones mencionadas (p. 74, 83) y que recoja de manera progresiva por calles o fases, o bien en su totalidad, la reurbanización de este Primer Ensanche.
83	ENSANCHE	Actuar urgentemente, en la solución de las aceras de Ronda del Turia.	3	1	Para acceder a lo solicitado es necesaria la elaboración de un proyecto técnico que contemple la misma solución adoptada en otras actuaciones mencionadas (p. 74, 81) y que recoja de manera progresiva por calles o fases, o bien en su totalidad, la reurbanización de este Primer Ensanche.
85	ENSANCHE	2ª Fase alumbrado Parque Los Fueros-Ricardo Eced.	1	1	En la actualidad se está redactando el proyecto que contempla esta actuación y que se denomina "2ª Fase Renovación de instalación de alumbrado exterior en el parque de Los Fueros de Teruel". Este proyecto recogerá la renovación de todo el alumbrado de este parque y podrá licitarse de manera completa o bien, dividido en fases.
86	ENSANCHE	Mejorar el alumbrado de Fuente Torán, en Avenida Ruiz Jarabo.	1	1	La actuación n.º 2 con cargo al EDUSI Teruel recoge la sustitución de otro tipo de luminarias entre las que se puede incluir las de C/ José Torán.
88	ENSANCHE	Paseo de peatones con charcos.	2	1	Este problema afecta a varios pasos de cebra. Se considera mantenimiento.
89	ENSANCHE	Saneamiento, limpieza y reforestación de laderas de Ronda de la Liberación y Avda. América.	1	1	Se va a presentar un Plan General de Zonas verdes que va a ser la base para otro proyecto de recuperación de laderas turolenses. Estas laderas entrarían en ese plan.
92	ENSANCHE	Colocación de papelera para heces de perros, con bolsas, en la Calle Palmira Plá, en el Ensanche.	4	1	Respecto de la C/ Palmira Plá, se está ejecutando hoy en día un parque para perros que contará con papeleras de estas características
96	CENTRO	Instalación de papeleras en Mirador de Los Arcos.	4	1	Propuesta viable técnicamente. Se estima un presupuesto de 1.200 €

Nº	Localización	Título	Taller	Prio	Informe
97	CARREL	Poner un banco en la calle <u>Carrel</u> que antiguamente estaba.	4	1	Se harán las indagaciones adecuadas para averiguar el lugar donde se pretende colocar el banco y cuando exista disponibilidad se colocará. El presupuesto para la colocación del banco es de 400 €.
99 y 100	CENTRO	Arreglar aceras y el pavimento del suelo de la calle los arcos. Hay varias clases de cemento y resbala mucho cuando llueve y la acera se encuentra en mal estado.	3	1	En su momento se dejó sin realizar las obras necesarias para unir las actuaciones recogidas en "las obras de adecuación de los accesos peatonales y eliminación de barreras arquitectónicas entre los Arcos y la calle Dolores Romero" con la calle Mosén Peras. La superficie, que podemos considerar afectada más próxima a los arcos, es de unos 120 metros cuadrados en los que habría que modificar la rasante y pavimentar con losas de granito, material similar al existente en los alrededores. El presupuesto para la adecuación de esta zona es del orden de 25.000 € (IVA incluido).
101	CARREL	Colocar unos badenes o hacer cortados en la calzada concretamente en la C/ <u>Carrel</u> y así reducir la velocidad de los vehículos que circulan por esa calle.	2	1	No existe constancia, ni se puede aseverar, desde la Policía, que sea una vía donde la constante sean los excesos de velocidad. Por la configuración de la vía, de único sentido y con vehículos estacionados en el lado izquierdo, invita a mantener máxima precaución en la circulación. En cualquier caso, para la colocación de bandas reductoras de velocidad o similares, resultaría necesario un estudio de impacto acústico de las mismas, donde nuestra experiencia dice que sería grande por lo encajonada que queda la calle con los edificios a ambos lados y lo que eso puede suponer a nivel de molestias.
102	SAN LEÓN	Creemos que hay que regular el tráfico en los accesos al colegio La Arboleda. Vemos que los coches circulan a gran velocidad y es muy peligroso.	2	1	Se llevó a cabo a lo largo del presente año la instalación de bandas reductoras con el objetivo de pacificar la circulación. Respecto de las demandas relacionadas con los excesos en la velocidad, a lo largo de 2021, por disposición reglamentaria, todas las vías de doble sentido de circulación y un carril por sentido pasarán a estar limitadas de 50 km/h a 30 km/h.
104	SAN LEÓN	Revisar el cruce en C/ Las Viñas con Santa Amalia, es <u>muy peligroso y muy transitado</u> en las horas de entrada y salida del colegio e instituto.	2	1	Se propone un espejo de grandes dimensiones, como el colocado recientemente en la confluencia de las calles Santa Bárbara con calle San Damián, para la mejor de la visibilidad de los vehículos que procedentes de camino Capuchinos circulan en sentido calle Santa Amalia, y que bajo percepción policial son los que mayores situaciones de riesgo pueden generar.

Nº	Localización	Título	Taller	Prio	Informe
106	CENTRO	Pintar juegos en el suelo en la explanada de la estación de autobuses.	3	1	Propuesta viable técnicamente. El presupuesto debe de ser estimado por el aparejador municipal
110	SAN BLAS	Mejorar el mantenimiento, la señalización y la adaptación del recorrido para personas con movilidad reducida en el Pantano del Arquillo.	1	1	La titularidad del pantano no es municipal. El titular del entorno de la presa, aparcamientos y merendero es el Ministerio de Agricultura, Pesca y Alimentación, por tanto, corresponde a éste la actuación previa obtención del correspondiente título urbanístico habilitante.
112	ENSANCHE	Paso de peatones a la altura del DOMINOS PIZZA.	2	1	En ese punto existe una parada de autobús en el lado derecho sentido Valencia y más adelante y de forma casi continua varios vados de garajes. Una vez superados estos, el posible paso habría que ubicarlo a escasos 50 metros del ya existe frente a los campos de fútbol del colegio La Salle, perdiendo la operatividad para la que se supone que se solicita muchos metros más abajo. Además, la titularidad de esa vía corresponde al Ministerio de Fomento y cualquier modificación o nueva actuación en vías de su titularidad requeriría la preceptiva autorización del titular.
114	CENTRO	Eliminar la cartelería que hay en C/ Bajo los Arcos cerca del Puente de la Reina sobre planes anteriores de vivienda no realizados.	4	1	Se procederá a la retirada de los carteles municipales que estén desfasados, considerándolo tareas de mantenimiento.
115	CARMEN	Eliminación del bache que hay al final de la C/ Valparaíso unida a Avda. Zaragoza. Encauzar o encaminar el agua de lluvia a las rejillas ya existentes de la Avda. Zaragoza.	3	1	Se está redactando un proyecto que recoge la reparación de esta zona de la calzada.
121	SAN LEÓN	Modificar parada reciente de autobús en la calle Leocadio Brun.	2	1	Esta zona, donde se sitúa la parada es la que presenta una anchura considerable y además en el sentido en que está puesta tiene una visibilidad correcta, teniendo además una acera sobre la que se actuó para adaptarla y que, aunque estrecha, ofrece una seguridad para los usuarios del autobús que en otras zonas de la calle no sería posible.

Nº	Localización	Título	Taller Prio		Informe
122	CARMEN	Arreglo acera en C/ Capuchinos con Avda. Zaragoza.	3	1	El camino de capuchinos es un gran proyecto del Ayuntamiento que incluye una transformación integral de este espacio (ensanchamiento viario, aceras, etc) y que requiere expropiaciones, por lo que se acometerá la actuación, pero no de manera inmediata.
123	CARMEN	Acondicionamiento paseo fluvial de la vega del río Turia.	1	1	Las actuaciones recogidas en la propuesta están incluidas en el proyecto denominado "Mejora del estado ecológico y adecuación del uso público de las márgenes de los ríos Alfambra y Turia a su paso por Teruel" que corre a cargo del EDUSI de Teruel.
124	CARMEN	Jardín de la calle Travesía Eras de Santa Lucía.	1	1	No se tiene constancia en la Unidad de Infraestructuras de la cesión de ese jardín al Ayuntamiento de Teruel. Por tanto, para asumir el mantenimiento del mismo sería necesario que los interesados impulsaran esta cesión y si en el caso de que estuviera cedida, presenten la documentación que la justifique. De darse esta situación, el Ayuntamiento debería sumir el mantenimiento de esta zona verde.
125	CENTRO	Acabar urbanización margen izdo. Bajo los Arcos hacia la Merced.	1	1	Esta actuación está sujeta a la urbanización del solar de Los Alfares y por tanto, ese tramo de acera lo deben ejecutar los propietarios una vez cedan el suelo correspondiente y soliciten la licencia de edificación. Es la misma casuística del edificio que se está ejecutando en calle Bajo Los Arcos nº 10. Para el resto de los tramos se considera necesaria la realización de un proyecto técnico con una solución homogénea que recoja toda la calle y sus necesidades.
127	CENTRO	Cambio sentido circulación en C/ Bajo los Arcos y C/ Valparaíso.	2	1	Desde hace aproximadamente un año ya se planteó tal posibilidad y está siendo objeto de estudio por parte de esta Policía y el departamento de Urbanismo, considerándola como una actuación que generará mejoras en varios aspectos de la Seguridad Vial.
130	ALDEHUELA	Máquinas bio saludables en el parque.	4	1	Es viable técnicamente. Se estima un presupuesto de entre 600 y 3.500 € en función de los aparatos que se desee instalar.
134	ALDEHUELA	Acondicionar local para museo y biblioteca.	4	1	Por parte del Servicio de Mantenimiento se va a retirar un mobiliario existente en el antiguo COAM. Allí hay mesas y sillas que podrían servir.

Nº	Localización	Título	Taller	Prio	Informe
					También alguna estantería. Se facilitará esta información al Sr. Representante de Alcaldía del Barrio.
135	CARREL	Limpieza del alcantarillado desde el <u>Carrel</u> al Parque de las Arcillas.	3	1	Esta actuación se considera de mantenimiento y conservación
136	EL CAMPILLO	Colocar 50 metros de canal en la ermita de Santa Ana evitando la filtración de agua que produce humedades.	3	1	La ermita de Santa Ana del Barrio del Campillo no es de titularidad municipal, por lo que no procede que por parte del Ayuntamiento se lleve a cabo alguna actuación.
143	EL CAMPILLO	Colocar una valla en la zona del parque de la balsa delimitando el parque y la carretera, creando un espacio seguro.	3	1	Se trata de la colocación de 110 metros lineales de valla rústica de madera tratada de 1,10 metro de altura, formada por pies derechos de madera torneada de 120 mm de diámetro colocados cada 2 metros en hoyo practicado en el terreno y dos travesaños horizontales realizados con maderos cilíndricos de 80 mm tratados en autoclave, unidos a postes con agujero pasante. Se está pendiente de una valoración del presupuesto de ejecución de estos trabajos.
145	EL CAMPILLO	Mejoras de alumbrado en la C/ Las Eras.	1	1	La calle Las Eras del Barrio del Campillo tiene unos 68 metros de longitud y 3 puntos de luz. Probablemente se trate de otro punto que habría que identificar, comprobar que se trata de suelo urbano y posteriormente ver la posibilidad de colocar los tres puntos planteados. El presupuesto para la instalación de 3 puntos de luz es superior 6.000 €
147	SAN BLAS	Adecuación entrada al Barrio La Paja.	1	1	Debido a la envergadura y extensión de la actuación solicitada, es necesario la elaboración de un proyecto técnico que defina y valore la actuación y su posterior ejecución con un contrato de obra.
148	SAN BLAS	Adecuación calle Camino Alto.	1	1	Este camino de titularidad municipal tiene una anchura de 3-3,5 metros y las parcelas adyacentes son todas de titularidad privada. Del mismo modo, este camino está en una zona clasificada como zona no urbanizable. Cualquier elemento como bancos, árboles o farolas imposibilitaría la circulación por él ya que se producirán estrechamientos y este mobiliario no se puede colocar fuera del camino en terrenos que no son municipales.

Nº	Localización	Título	Taller	Prio	Informe
149	SAN BLAS	Asfaltar camino desde Barrio Paja a la acequia.	3	1	Se trata del asfaltado de un trozo de camino de unos 65 metros de longitud y 5 metros de ancho. Esta pavimentación se podrá incluir en el plan de asfaltado de Diputación Provincial, si el próximo año se lleva a cabo. El presupuesto para proceder a este asfaltado, si no lo ejecuta la DPT, es del orden de 5.000 €
152	SAN BLAS	Espejos en Barrio La Paja.	2	1	Supondría una actuación que mejoraría notablemente la seguridad en la zona. Supondría una gran mejora para ese cruce una señal horizontal de ceda el paso que completaría la regulación.
153	SAN LEÓN	Poner obstáculos para impedir que entren vehículos directamente desde la carretera Alcañiz al camino de la gasolinera.	2	1	Desde el punto de vista de la Policía Local parece más adecuado que la zona quede convenientemente regulada mediante señalización catalogada que mediante obstáculos que puedan generar otras afecciones, situaciones de riesgo, etc.
154	CENTRO	No aparcar enfrente de una puerta con vado al final de la Cuesta Jardinera.	2	1	Una línea amarilla pintada en la zona requerida, a pesar de mermar dos plazas de estacionamiento, tendría mayor Seguridad Vial para los usuarios de la zona.
155	ENSANCHE	Carril bici <u>Fuenfresca</u> al parque Los Fueros recorrido alternativo.	2	1	Es necesaria la elaboración de un proyecto que estudie y defina la elección del modelo de movilidad ciclista (carriles independientes o compartidos) y las actuaciones a realizar, ya que su ejecución puede conllevar la eliminación de plazas de aparcamiento, la variación de recorridos peatonales o de sentidos de circulación. Hay que esperar al PGOU
105 3	ENSANCHE	Aceras estrechas con farolas que impiden la circulación con una silla de ruedas o un carrito de bebé, en la C/ Tarazona de Aragón.	1	1	Las farolas de la calle Tarazona de Aragón, junto al parque, respetan una anchura de paso superior a 1 metro. En calle Los Enebrós, desde la rotonda de la C/ Tarazona de Aragón hasta la de C/ Francisco Grande Covián, existen 5 farolas colocadas sobre la acera, impidiendo el paso por ella. Para facilitar la accesibilidad se pueden desplazar al terreno adyacente previa nueva cimentación. Estas obras pueden ser ejecutadas por la empresa adjudicataria de las obras de reforma, reparación simple, conservación y mantenimiento. El presupuesto estimativo es del orden de 4.000,00 €, IVA incluido.

Nº	Localización	Título	Taller	Prio	Informe
105.10	VILLALBA BAJA	Estufa molino.	4	1	En el molino de Villalba Baja hay dos plantas interconectadas por una escalera. Para poder calefactar las dos plantas sería necesaria la colocación de dos estufas, una en cada planta, con sus respectivas chimeneas. El presupuesto para la instalación de dos estufas de pellets, de 8kw cada una, funcionando, es de 4.000 €, IVA incluido.
105.3	VILLALBA BAJA	Iluminación.	1	1	La iluminación del barrio pedáneo de Villalba Baja es objeto del proyecto denominado "Sustitución de luminarias de vapor de mercurio por luminarias led en el municipio de Teruel y barrios pedáneos" que está en periodo de contratación a cargo del EDUSI de Teruel.
105.5	VILLALBA BAJA	Mejoras parque.	4	1	Respecto del arreglo del parque infantil hoy en día no es factible legalmente al tratarse de un espacio bajo dominio público hidráulico, con riesgo de inundabilidad y al que Confederación Hidrográfica del Júcar no ha dado autorización.
105.6	VILLALBA BAJA	Espejo tráfico.	4	1	Se ejecutará en el momento en el que se constate la localización exacta del espacio.
105.7	VILLALBA BAJA	Jardineras.	4	1	Respecto de la colocación de las jardineras es viable técnicamente. Previamente es necesario constatar que el alguacil pedáneo tiene disponibilidad para su cuidado puesto que es necesario invertir mucho tiempo en su riego, limpieza y cuidado.
105.8	VILLALBA BAJA	Iluminación pasos de cebra.	1	1	Se informa en el mismo sentido que la propuesta n.º 105.3.
105.9	VILLALBA BAJA	Asfaltado.	3	1	Para proceder al asfaltado de calles de Villalba Baja habría que redactar un proyecto que recoja esos trabajos. Se incluye como en las próximas actuaciones a acometer en el marco del Plan de asfaltado.
24, 43	SAN LEÓN	Iluminación de la calle Miguel Ibáñez.	1	1	En la solicitud todo parece indicar que se solicita la renovación del alumbrado de la calle Miguel Ibáñez completa. Por tanto, es necesaria la realización de un proyecto eléctrico que estudie, calcule el nivel de iluminación, defina y presupueste los trabajos a realizar. Esta sustitución de luminarias no está incluida a fecha de este informe en el EDUSI Teruel.



Proceso ciudadano para la elaboración de los
Presupuestos Participativos
del Ayuntamiento de Teruel 2021

**Muchas gracias por vuestra
atención!!!**

